



รูปแบบเขตเลือกตั้ง  
สมาชิกสภาองค์การบริหารส่วนจังหวัดร้อยเอ็ด  
จำนวน ๓ รูปแบบ

อำเภอธวัชบุรี

## การแบ่งเขตเลือกตั้งสมาชิกสภาองค์การบริหารส่วนจังหวัดร้อยเอ็ด

.....

### อำเภอธวัชบุรี รูปแบบที่ ๑

ลำดับ ที่	อำเภอ	จำนวน สมาชิกที่ จะพึงมีทั้ง อำเภอ	จำนวน เขต เลือกตั้ง	เขต เลือกตั้ง ที่	ท้องที่ที่ประกอบเป็นเขตเลือกตั้ง
	ธวัชบุรี	๒	๒	๑	๑. ตำบลนิเวศน์ ๒. ตำบลมะฮี ๓. ตำบลหนองไผ่ ๔. ตำบลราชธานี ๕. ตำบลเขวาทุ่ง ๖. ตำบลหนองพอก
				๒	๑. ตำบลเมืองน้อย ๒. ตำบลธวัชบุรี ๓. ตำบลธงธานี ๔. ตำบลบึงนคร ๕. ตำบลอู่เม้า ๖. ตำบลไพศาล

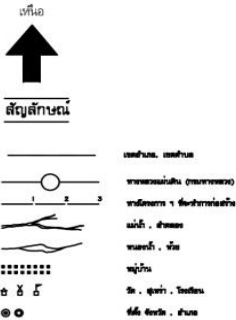
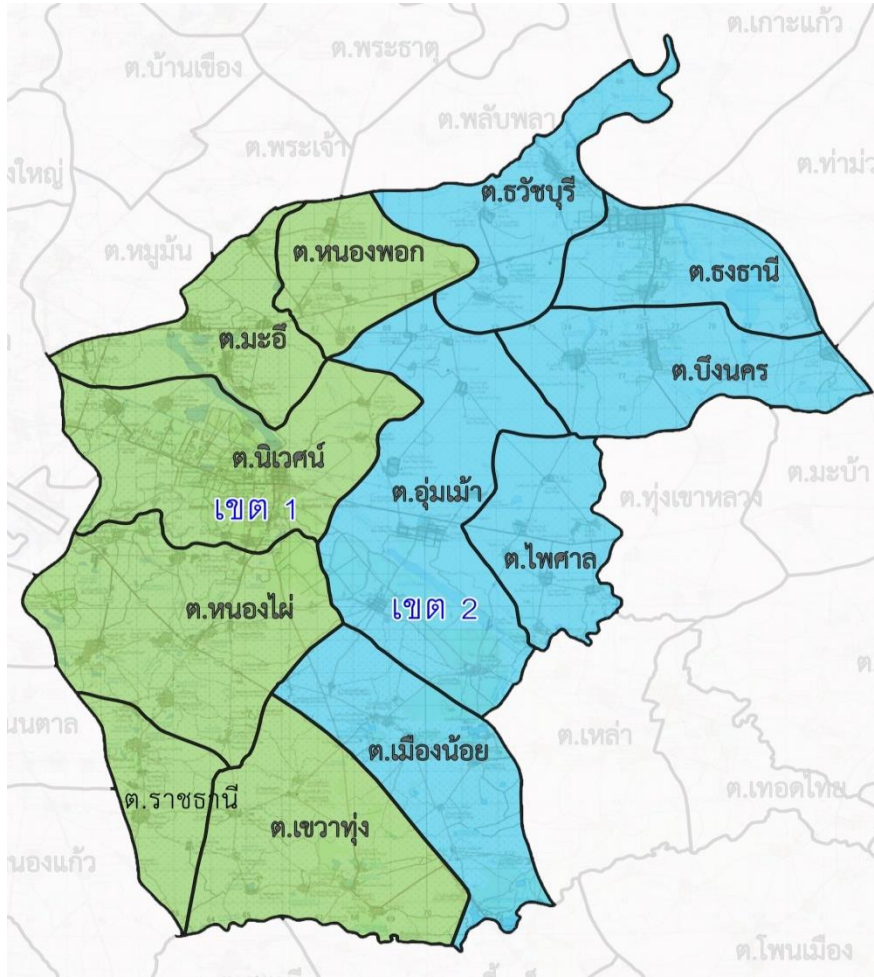
ประกาศ ณ วันที่ ๑๖ กันยายน พ.ศ. ๒๕๖๗



(นางพรรณวิภา สังขทิพย์)

ผู้อำนวยการการเลือกตั้งประจำจังหวัดร้อยเอ็ด

แผนที่แสดงการแบ่งเขตเลือกตั้งสมาชิกสภาองค์การบริหารส่วนจังหวัดร้อยเอ็ด  
อำเภอธวัชบุรี รูปแบบที่ ๑



เขตเลือกตั้งที่ ๑			เขตเลือกตั้งที่ ๒		
ที่	ตำบล	จำนวนราษฎร (คน)	ที่	ตำบล	จำนวนราษฎร (คน)
๑	นิเวศน์	๙,๒๙๘	๑	เมืองน้อย	๔,๙๘๘
๒	มะอี	๕,๓๒๘	๒	ธวัชบุรี	๔,๖๗๙
๓	หนองไผ่	๗,๕๖๓	๓	ธงธานี	๕,๘๑๔
๔	ราชธานี	๓,๕๕๔	๔	บึงนคร	๕,๙๙๕
๕	เขาวุ้ง	๔,๔๐๕	๕	อุ่มเม้า	๗,๒๓๖
๖	หนองพอก	๓,๙๔๙	๖	ไพศาล	๓,๘๑๖
	รวม	๓๔,๐๙๗		รวม	๓๒,๕๒๘

จำนวนราษฎร ๖๖,๖๒๕ คน (ข้อมูล ณ วันที่ ๓๑ ธันวาคม ๒๕๖๖)  
 ค่าเฉลี่ยจำนวนราษฎรต่อ ๑ เขตเลือกตั้ง ๓๓,๓๑๓ คน  
 เขต ๑ มากกว่าค่าเฉลี่ย ๗๘๔ คน ร้อยละ ๒.๓๕  
 เขต ๒ น้อยกว่าค่าเฉลี่ย ๗๘๕ คน ร้อยละ ๒.๓๖  
 ผลต่างระหว่างเขตเลือกตั้ง คิดเป็นร้อยละ ๔.๗๑

ข้อดี	ข้อเสีย
๑. มีพื้นที่ติดต่อกันการคมนาคมสะดวก ๒. เป็นเขตเลือกตั้งที่ใช้ในการเลือกตั้ง ปี ๒๕๖๓ ๓. ผลต่างจำนวนประชากรระหว่างเขตเลือกตั้งไม่เกิน ๑๐ %	-

# การแบ่งเขตเลือกตั้งสมาชิกสภาองค์การบริหารส่วนจังหวัดร้อยเอ็ด

.....

## อำเภอธวัชบุรี รูปแบบที่ ๒

ลำดับ ที่	อำเภอ	จำนวน สมาชิกที่ จะพึงมีทั้ง อำเภอ	จำนวน เขต เลือกตั้ง	เขต เลือกตั้ง ที่	ท้องที่ที่ประกอบเป็นเขตเลือกตั้ง
	ธวัชบุรี	๒	๒	๑	๑. ตำบลเขวาสินรินทร์ ๒. ตำบลเมืองน้อย ๓. ตำบลธวัชธานี ๔. ตำบลบึงนคร ๕. ตำบลอู่เม้า ๖. ตำบลไพศาล
				๒	๑. ตำบลธวัชบุรี ๒. ตำบลนิเวศน์ ๓. ตำบลมะฮี ๔. ตำบลหนองไผ่ ๕. ตำบลราชธานี ๖. ตำบลหนองพอก

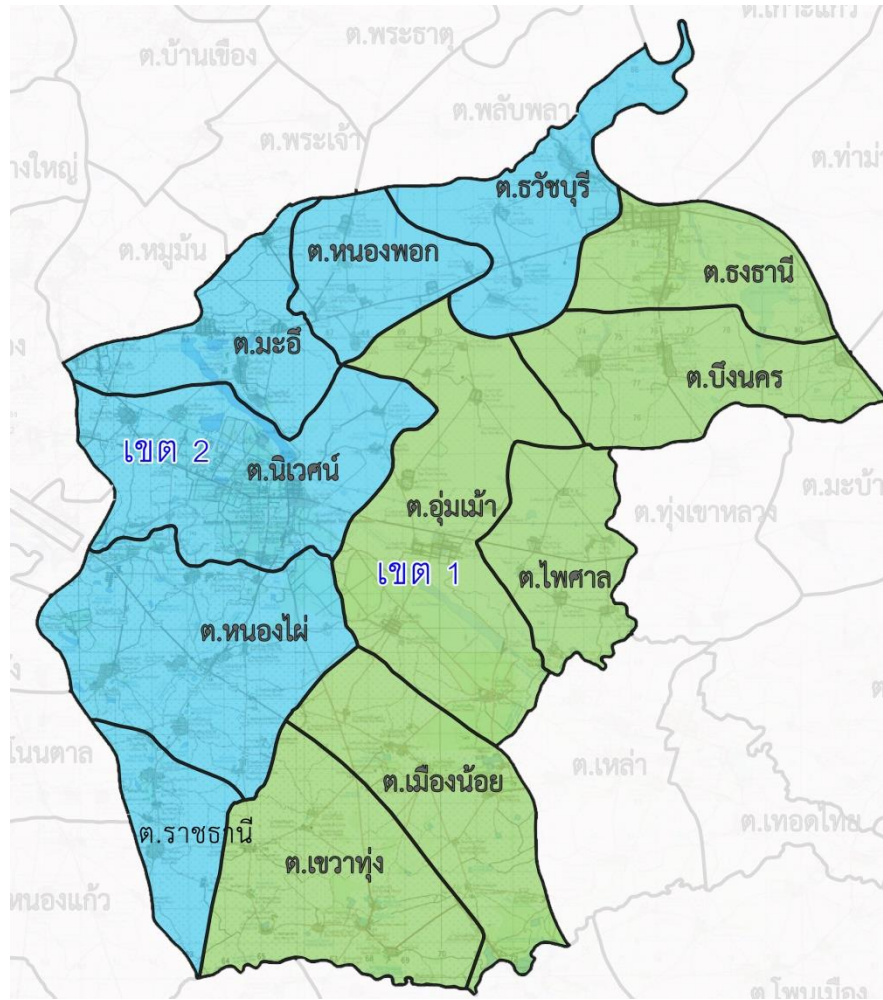
ประกาศ ณ วันที่ ๑๖ กันยายน พ.ศ. ๒๕๖๗



(นางพรรณวิภา สังขทิพย์)

ผู้อำนวยการการเลือกตั้งประจำจังหวัดร้อยเอ็ด

แผนที่แสดงการแบ่งเขตเลือกตั้งสมาชิกสภาองค์การบริหารส่วนจังหวัดร้อยเอ็ด  
อำเภอธวัชบุรี รูปแบบที่ ๒



เขตเลือกตั้งที่ ๑			เขตเลือกตั้งที่ ๒		
ที่	ตำบล	จำนวนราษฎร (คน)	ที่	ตำบล	จำนวนราษฎร (คน)
๑	เขวาสง	๔,๔๐๕	๑	ธวัชบุรี	๔,๖๗๙
๒	เมืองน้อย	๔,๙๘๘	๒	นิเวศน์	๙,๒๙๘
๓	ธงธานี	๕,๘๑๔	๓	มะฮี	๕,๓๒๘
๔	บึงนคร	๕,๙๙๕	๔	หนองไผ่	๗,๕๖๓
๕	อุมเม้า	๗,๒๓๖	๕	ราชธานี	๓,๕๕๔
๖	ไพศาล	๓,๘๑๖	๖	หนองพอก	๓,๙๔๙
รวม		๓๒,๒๕๔	รวม		๓๔,๓๗๑

จำนวนราษฎร ๖๖,๖๒๕ คน (ข้อมูล ณ วันที่ ๓๑ ธันวาคม ๒๕๖๖)  
 ค่าเฉลี่ยจำนวนราษฎรต่อ ๑ เขตเลือกตั้ง ๓๓,๓๑๓ คน  
 เขต ๑ น้อยกว่าค่าเฉลี่ย ๑,๐๕๙ คน ร้อยละ ๓.๑๘  
 เขต ๒ มากกว่าค่าเฉลี่ย ๑,๐๕๘ คน ร้อยละ ๓.๑๘  
 ผลต่างระหว่างเขตเลือกตั้ง คิดเป็นร้อยละ ๖.๓๖

ข้อดี	ข้อเสีย
๑. มีพื้นที่ติดต่อกันการคมนาคมสะดวก	เขตเลือกตั้งเปลี่ยนแปลงจากเดิม ประชาชนอาจเกิดความสับสน และเป็นอุปสรรคต่อการไปใช้สิทธิเลือกตั้ง
๒. บางตำบลเป็นเขตเลือกตั้งที่ใช้ในการเลือกตั้ง ปี ๒๕๖๓	
๓. ผลต่างจำนวนประชากรระหว่างเขตเลือกตั้งไม่เกิน ๑๐ %	

การแบ่งเขตเลือกตั้งสมาชิกสภาองค์การบริหารส่วนจังหวัดร้อยเอ็ด

.....

อำเภอธวัชบุรี รูปแบบที่ ๓

ลำดับ ที่	อำเภอ	จำนวน สมาชิกที่ จะพึงมีทั้ง อำเภอ	จำนวน เขต เลือกตั้ง	เขต เลือกตั้ง ที่	ท้องที่ที่ประกอบเป็นเขตเลือกตั้ง
	ธวัชบุรี	๒	๒	๑	๑. ตำบลราชธานี ๒. ตำบลเขวาสินรินทร์ ๓. ตำบลเมืองน้อย ๔. ตำบลอู่เม้า ๕. ตำบลไพศาล ๖. ตำบลหนองไผ่ ๗. ตำบลบึงนคร (เฉพาะหมู่ที่ ๔-๕ และหมู่ที่ ๑๑-๑๒)
				๒	๑. ตำบลนิเวศน์ ๒. ตำบลมะฮี ๓. ตำบลหนองพอก ๔. ตำบลธวัชบุรี ๕. ตำบลธงธานี ๖. ตำบลบึงนคร (เฉพาะหมู่ที่ ๖ -๑๐ ) ๗. ตำบลบึงนคร (ในเขตเทศบาลตำบลธงธานี)

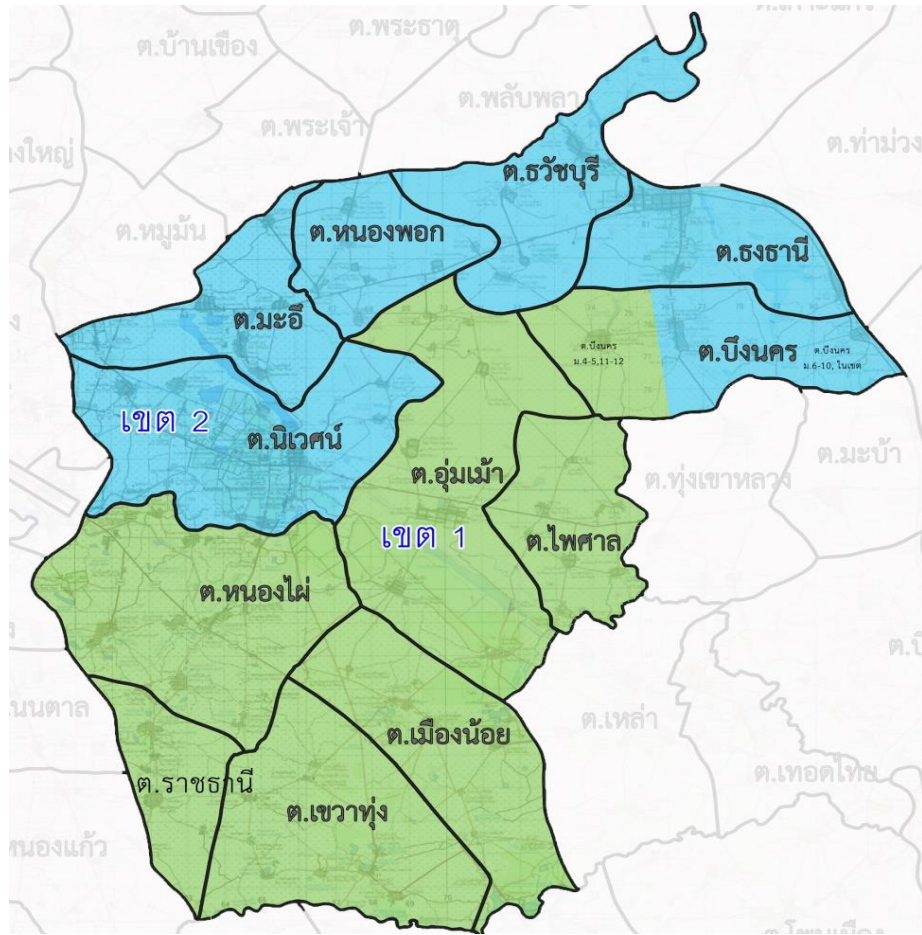
ประกาศ ณ วันที่ ๑๖ กันยายน พ.ศ. ๒๕๖๗



(นางพรรณวิภา สังขทิพย์)

ผู้อำนวยการการเลือกตั้งประจำจังหวัดร้อยเอ็ด

แผนที่แสดงการแบ่งเขตเลือกตั้งสมาชิกสภาองค์การบริหารส่วนจังหวัดร้อยเอ็ด  
อำเภอธวัชบุรี รูปแบบที่ ๓



สัญลักษณ์

- เขตจังหวัด
- ขอบเขตอำเภอ (อำเภอ) / ขอบเขตตำบล (ตำบล)
- ถนน
- รางรถไฟ
- แหล่งน้ำ
- หมู่บ้าน
- โรงเรียน
- ศูนย์สุขภาพ
- สำนักงานไปรษณีย์

เขตเลือกตั้งที่ ๑			เขตเลือกตั้งที่ ๒		
ที่	ตำบล	จำนวนราษฎร (คน)	ที่	ตำบล	จำนวนราษฎร (คน)
๑	ราชธานี	๓,๕๕๔	๑	นิเวศน์	๙,๒๙๘
๒	เขวาสอง	๔,๔๐๕	๒	มะฮี	๕,๓๒๘
๓	เมืองน้อย	๔,๙๘๘	๓	หนองพอก	๓,๙๔๙
๔	อุมเม้า	๗,๒๓๖	๔	ธวัชบุรี	๔,๖๗๙
๕	ไพศาล	๓,๘๑๖	๕	จงธานี	๕,๘๑๔
๖	หนองไผ่	๗,๕๖๓	๖	บึงนคร (เฉพาะ ม.๖-๑๐)	๒,๒๙๑
๗	บึงนคร (เฉพาะ ม.๔-๕, ๑๑-๑๒)	๑,๙๒๓	๗	บึงนคร (ในเขต ทต.จงธานี)	๑,๗๘๑
<b>รวม</b>		<b>๓๓,๔๘๕</b>	<b>รวม</b>		<b>๓๓,๑๔๐</b>

จำนวนราษฎร ๖๖,๖๒๕ คน (ข้อมูล ณ วันที่ ๓๑ ธันวาคม ๒๕๖๖)  
ค่าเฉลี่ยจำนวนราษฎรต่อ ๑ เขตเลือกตั้ง ๓๓,๓๑๓ คน  
เขต ๑ มากกว่าค่าเฉลี่ย ๑๗๒ คน ร้อยละ ๐.๕๒  
เขต ๒ น้อยกว่าค่าเฉลี่ย ๑๗๓ คน ร้อยละ ๐.๕๒  
ผลต่างระหว่างเขตเลือกตั้ง คิดเป็นร้อยละ ๑.๐๔

ข้อดี	ข้อเสีย
๑. มีพื้นที่ติดต่อกันการคมนาคมสะดวก ๒. บางตำบลเป็นเขตเลือกตั้งที่ใช้ในการเลือกตั้ง ปี ๒๕๖๓ ๓. ผลต่างจำนวนประชากรระหว่างเขตเลือกตั้งไม่เกิน ๑๐ %	เขตเลือกตั้งเปลี่ยนแปลงจากเดิม ประชาชนอาจเกิดความสับสน และเป็นอุปสรรคต่อการไปใช้สิทธิเลือกตั้ง